



Le symbole de la Flandre



Aubépine en fruits.

Lorsque l'on découvre les vertus de l'aubépine, on comprend pourquoi cet arbuste buissonnant compose les haies flamandes. Tout d'abord, ses conditions de vie ne sont pas exigeantes et l'aubépine se contente parfaitement d'un sol lourd et argileux – c'est dire si elle se plaît en Flandre. Ses épines acérées et la souplesse de son bois en font un arbuste idéal pour la cons-



Aubépine.

titution de haies défensives : les tiges de l'aubépine sont pliées et entrelacées horizontalement autour de tuteurs. Son bois dur et de teinte rougeâtre, convient parfaitement à la fabrication de manches d'outils ou comme bois de chauffage. L'aubépine possède également des vertus thérapeutiques : fleurs, fruits, écorces sont tonocardiaques, astringents, diurétiques et sédatifs. Son fruit rouge, la cenelle contient principalement

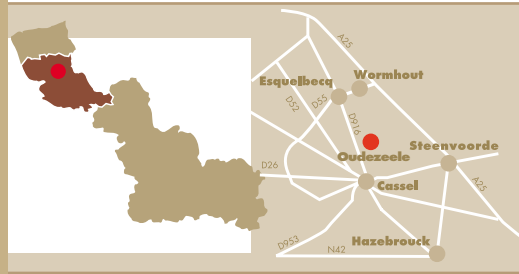


Fleurs d'Aubépine.

du carotène, des vitamines B et C et du potassium ; elle est d'ailleurs cuisinée en marmelade, gelée et pouvait même être utilisée pour fabriquer du pain ou des galettes. Dans la mythologie celte, il protégeait de la foudre mais sa destruction présageait d'une catastrophe imminente. Dans la religion catholique, ses fleurs blanches aux étamines rouges représentent la Vierge Marie ; enfin l'aubépine est symbole de bonheur, de prospérité et de fidélité. Avec toutes ces qualités, il fallait bien lui trouver un défaut et malheureusement l'arbre, sensible aux bactéries, a subi de nombreux arrachages limitant sa plantation au grand désespoir des Flamands, qui voient en cet arbuste, à la fois rude et verdoyant, parfumé et bienfaisant, le symbole de la Flandre.

à PIED dans le NORD

Cœur de Flandre



Toutes les informations pratiques mentionnées couvrent un périmètre de 10 km autour du circuit.

Activités et curiosités

Bavinchove : Les Ecuries du Pays de Cassel (06.63.85.43.21).

Cassel : Visite du moulin « Casteel Meulen » ; visites guidées et contées de la ville en saison, galerie de l'Hôtel d'Halluin (03.28.40.52.55).

Esquelbecq : Brasserie Thiriez (03.28.62.88.44) ; balades à dos d'ânes (03.28.62.88.57) ; la Maison du Westhoek (03.28.62.88.57) ; atelier de poterie (03.28.20.73.82) ; visite guidée de l'église St Folquin et de son clocher ; site de la Plaine au Bois (03.28.62.88.57).

Godewaersvelde : Musée de la vie frontalière (03.28.42.08.52).

Noordpeene : Anes en Flandre (03.21.12.10.79).

Steenvoorde : La Maison des Automates (03.28.48.15.95 ou 06.74.30.43.08).

Terdegem : Moulin de la Roome (06.85.01.92.02), « Steenmeulen, musée rural flamand » (03.28.48.16.10).

Wormhout : Musée Jeanne Devos, moulin Deschodt (03.28.62.81.23) ; Centre Education Nature du Houlland (03.28.65.76.00).

Manifestations annuelles

Cassel : Carnaval d'hiver en février ; carnaval d'été avec les Géants le lundi de Pâques ; « Cassel Cornemuses » en juin ; Fête du moulin « Casteel Meulen » en juillet ; Festival du conte fin juillet-début août, Fête de la moto en août (03.28.40.52.55).

Esquelbecq : « Patate Feest » en août (03.28.62.88.57)

Godewaersvelde : Fête du cochon en août (03.28.42.54.01) ; Fête de la Saint-Hubert en octobre (03.28.43.81.00).

Noordpeene : Fête de l'âne en mai ; Marché des produits du terroir en août (03.28.40.52.55).

Oudezeele : Fête du Cheval et de l'Aubépine.

Sainte-Marie-Cappel : Festival international de la Bière en septembre (03.28.40.52.55).

Steenvoorde : Carnaval d'été international en avril (03.28.43.32.16) ; « Mee Feest » en mai ; fête du houblon en octobre (03.28.42.97.98)

Wormhout : Carnaval en mars ; « Bloemen Feest » en mai (03.28.62.81.23)

« Les Rendez-vous nature »

Découvrez la faune, la flore, le patrimoine du département grâce aux sorties guidées gratuites du Conseil Général du Nord (brochure disponible au 03.20.57.59.59).

« Retables de Flandre » :

Les églises flamandes renferment d'extraordinaires retables, visites guidées sur RDV (03.28.68.69.78).

Hébergements-Restauration

Pour des hébergements et lieux de restauration, informations et brochures disponibles dans les Offices du Tourisme et au CDT Nord. Pour réserver à la « dernière minute » un hôtel ou une chambre d'hôtes « Résa Chambres » (0.892.16.18.20)

Renseignements

Office de Tourisme de Cassel : 03.28.40.52.55

Office de Tourisme de Wormhout : 03.28.62.81.23

Office de Tourisme d'Esquelbecq / Maison du Westhoek : 03.28.62.88.57

Renseignements complémentaires

Comité Départemental du Tourisme
6, rue Gauthier de Châillon - BP 1232 - 59013 LILLE Cedex - 03.20.57.59.59
Retrouvez toute l'information touristique sur le site du CDT : www.cdt-nord.fr où cette fiche de randonnée est également consultable et téléchargeable gratuitement.



à PIED dans le NORD

Cœur de Flandre



N° 6

Circuit de l'Aubépine Oudezeele (9 km - 3 h 00)

Bocage
Flamand
et marais
Audomarois,
au fil de l'Yser



Oudezeele.

Randonnée Pédestre
Circuit de l'Aubépine :
9 km

Durée : 3 h 00

Départ : Oudezeele :
parking de la salle
des fêtes

Balisage jaune

Carte IGN : 2303 Est
et 2403 Ouest

L'avis du randonneur :

Circuit qui s'adresse à tous les publics. Le paysage bocager et les éléments du patrimoine confèrent à l'itinéraire un charme particulier. En période de pluie, certaines portions de l'itinéraire nécessitent le port de chaussures étanches.



Oudezeele - Habitat flamand.



Rédactrice : Aline Adcx - Création : Penez Edition - Lille

Credit Photos : 1, 2 : P. Hourzé - 3, 4, 5 : G. Lemoine.

Circuit de l'Aubépine

(9 km - 3 h 00)

Départ : Oudezeele : parking de la salle des fêtes.

1 Traversez la place en direction de l'église et continuez tout droit.

2 Après le petit pont qui enjambe la beauce d'Oudezeele et la chapelle Notre Dame de Lourdes, prenez à gauche. Passez ensuite devant une ferme légèrement en retrait de la route. Remarquez la croix en briques jaunes sur le pignon de l'habitation principale.

3 Prenez à droite. Sur la gauche on aperçoit le moulin de la Briarde. A l'intersection, remarquez la pente du toit de la maison. Ceci est souvent caractéristique d'une ancienne couverture en chaume. Continuez tout droit puis tournez à droite.

4 Effectuez un crochet droite-gauche sur la RD 18 et poursuivez sur le chemin. Celui-ci s'appelle Gilles straete au début et Kalven straete à la fin. La raison en est qu'entre deux, une portion avait disparu sous les labours. Il s'appelait autrefois Gille straete d'un bout à l'autre. Tournez à gauche sur la route puis suivez le deuxième chemin à droite. Longez la pâture sur la droite.

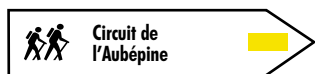
A partir de ce point, vous empruntez des chemins nouvellement créés, grâce à l'action convergente de la mairie et de l'association Bien Vivre à Oudezeele. Débouchez sur une route, prenez à droite puis le premier chemin à gauche. Avant de longer la pâture, remarquez sur la droite la toiture de la ferme.

5 Continuez tout droit. Empruntez la route à droite puis engagez vous sur le premier chemin à droite. Remarquez les nombreuses espèces d'arbres et arbustes : chênes, ormes, érables champêtres, sureaux.... Au Hoega Noene - « Haut Midi », traversez la RD 18. Notez la perche de tir à l'arc vertical.

6 Tournez à droite sur l'allée des Chênes et rejoignez le centre du village.

Suivez le guide !

Des flèches, des bornes de jalonnement ou des marques de peinture sont disposées le long du circuit.



Echelle : 0 250 500 m

A

B

C

D

E

F

G

1

2

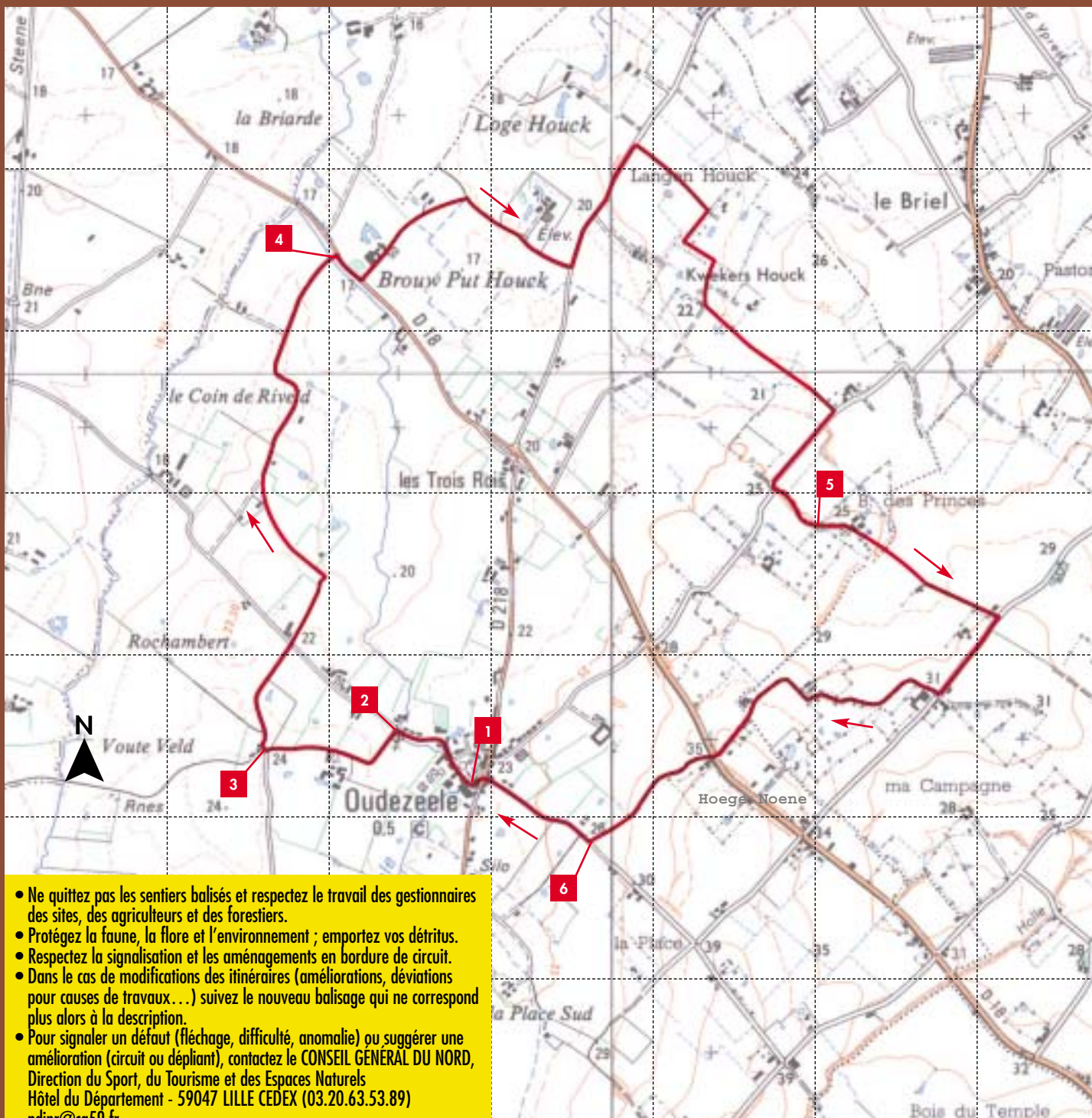
3

4

5

6

7



- Ne quittez pas les sentiers balisés et respectez le travail des gestionnaires des sites, des agriculteurs et des forestiers.
- Protégez la faune, la flore et l'environnement ; emportez vos déchets.
- Respectez la signalisation et les aménagements en bordure de circuit.
- Dans le cas de modifications des itinéraires (améliorations, déviations pour causes de travaux...) suivez le nouveau balisage qui ne correspond plus alors à la description.
- Pour signaler un défaut (fléchage, difficulté, anomalie) ou suggérer une amélioration (circuit ou dépliant), contactez le CONSEIL GÉNÉRAL DU NORD, Direction du Sport, du Tourisme et des Espaces Naturels, Hôtel du Département - 59047 LILLE CEDEX (03.20.63.53.89) pdipr@cg59.fr

